Образец по чл. 53, ал. 6 от НСГ

Изготвил:.....
.....Илия Герзилов
/име, фамилия,/ подпис:.....
дата:...18.08.20.....г.,
№ и дата на удостоверението за упражняване на лесовъдска практика: 4469/30.9.11г.

Одобрил:.....
инж.Здравко Караджов
име, фамилия,/ подпис:.....
дата:..18.08.2020г.....г.,
№ и дата на удостоверението за упражняване на лесовъдска практика: 4623/21.10.2011 г.

ТЕХНОЛОГИЧЕН ПЛАН № ....

За добив на дървесина от отдел ..13.... подотдел ..М...
На **ТП „ДЛС Извора"-гр.Девин**...../*попълва се само за държавни гори*/
Община : **Девин**; Землище: **Девин**.....;
имот с (кадастрален идентификатор/КВС) №....., /*попълва се само за недържавни гори*/

I. Схема за добива на дървесина от насаждението

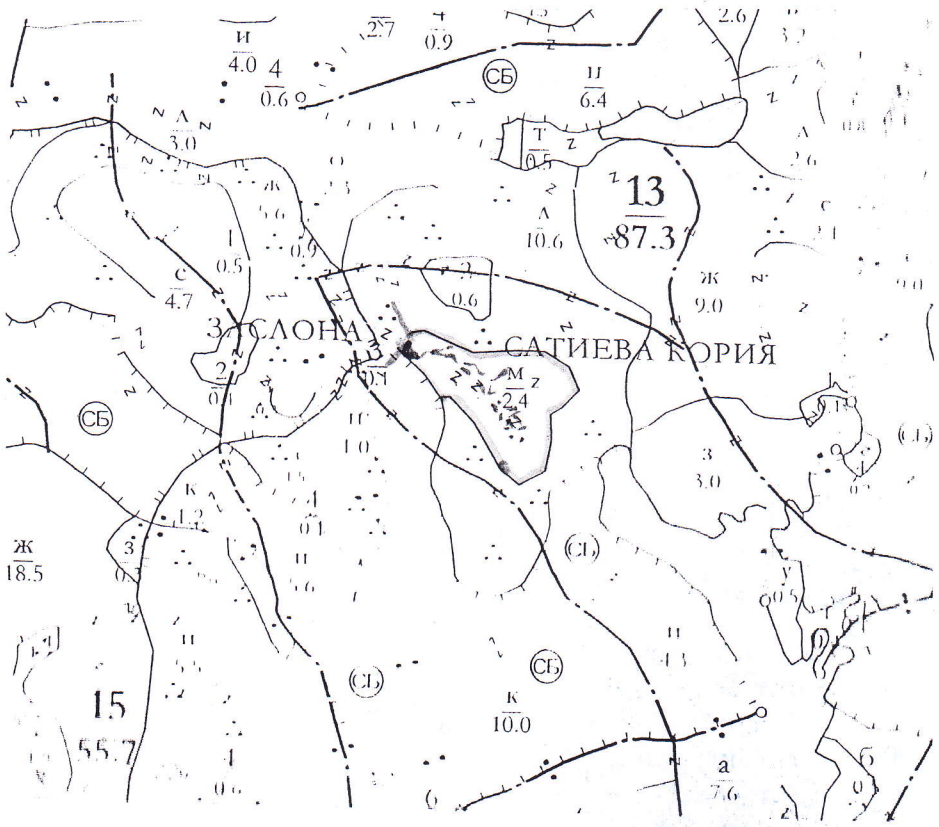

Легенда:

- ±±±± проектирани коларски вр. извозни пътища
- съществуващи извозни пътища
- съществуващ автомобилен път
- технологична просека
- граница на насаждението
- проектирани тракторни вр. извозни пътища
- временен склад
- xxxxxx трасе на въжена линия
- проектиран автомобилен път
- единично изсъхнали дървета

На схемата задължително се нанасят контурите на насаждението/имота, съществуващите и проектирани временни горски пътища, технологичните просеки, просеките за въжени линии, извозни пътища, временни складове както и връзката им със съществуващата автомобилна пътна мрежа.

13м

II. Характеристика на насаждението

1.Вид на сечта ...санитарна...сеч... / интензивност ....%
Втори вид сеч ..... / интензивност ....%
2.Площ на подотдела ...4... ха Размер на сечището ...0,1... ха
3. Състав по план/програма ....., действителен .....
5. Запас на 1 ха: с клони ...323..., без клони ...321...
6. Среден наклон на терена ...2.....
7. Очакван добив от маркираната дървесина ...44.....

дърв. вид / категория					дърв. вид / категория	сле	ясе				вър-шина
едра				-	дребна						
средна				-	дърва	29	15				

8.Наличие и характеристика на подраста преди сечта (състав, възраст, средна височина, % на покритие) .....
.....
9. Средно извозно разстояние ...100... м ;
10. Други характеристики на насаждението (*токовища, сватбовища, надлесни дървета, сервитути, защитени територии, Натура 2000, защитени видове описани в доклада за гори с висока консервационна стойност, мъртва дървесина, вододайни зони, биологично разнообразие и др.)*
33 „Натура 2000 „ : „Родопи-Западни" BG0001030
Местообитание: ...9470...

III. Технологични указания

1. Дървесината в насаждението да се добива при спазване на технологичната схема по т. I
2. Сечта ще се извършва с (моторен трион, ръчно, машини; кастренето на отсечените стъбла се извършва: в сечище, на временен склад) - БМ, кастренето на сечището да се извърши в сечищ.....
3. Извозът от сечището до временните складове ще се осъществява с - със ст.ед. Г.-техника, влизат тягачи с прекъсване на ..... земеделски и горски сезон..... на (цели стъбла, дълги/къси секции, сортименти, чипс и др.; с влачене по терена, изцяло натоварени с влизане по терена..... .....
.....
4. Проектирани нови горски автомобилни пътища съгласно Наредба 5 за строителството в горските територии без промяна на предназначението им: дължина .....м. широчина .....м.
5. Изграждане и ремонт на временни извозни горски пътища:
5.1 Тракторни – допустимо разстояние между тях .....м (не по-малко от 40 м), дължина ..... м, широчина .....
5.2 Коларски - разстояние между тях.....м (не по-малко от 40 м), дължина .....м, широчина ... м
6. Просеки за въжени линии: ..... бр.
допустимо разстояние между просеките ..... м., дължина ..... м., широчина ..... м.
7. Направа на технологични просеки .....бр.
допустимо разстояние между тях .....м., дължина .....м., широчина ..... м.
8. Изграждане на нови временни складове (бр., площ в ха) ..... ха ..... бр. .....
.....
9. Мерки за опазване на оставащите на корен дървета, подраста, младиняка и почвата – ...са не тъкмо възможни и тъкат от сезона.....
10. Начини за почистване на сечището- разхвърляне на остатъците около сечищ.....
11. Други указания: битовите отпадъци да се изхвърлят на определ.....
от.р.съвета за това място извън ГТ.....

Да се изнасят битовите отпадъци от сечището извън горските територии на определените за това места.

12. Всички операции по подготвителните и основните работи да се извършват съгласно изискванията на Правилника за здравословни и безопасни условия на труд в горите и правилата за противопожарна безопасност в горите.

ЗАПОЗНАТ с технологичния план: ...../попълва се след издаването на позволителното за сеч/
Лицето по чл. 108, ал. 2 от ЗГ, на което е издадено позволително за сеч № .....
.....
/ трите имена, подпис, дата - /
№ и дата на удостоверението за упражняване на лесовъдска практика: .....

Образец по чл. 53, ал. 6 от ПСТ

Изготвил: Илия Герзинов
/имс, фамилия,/ подпис:
дата: 22.7.21 г.
№ и дата на удостоверението за упражняване на лесовъдска практика: 4469/30.9.11г

Одобрил: инж.Здравко Караджов
имс, фамилия,/ подпис
дата: 17.08.2021г.
№ и дата на удостоверението за упражняване на лесовъдска практика: 4623/21.10.2011 г.

ТЕХНОЛОГИЧЕН ПЛАН № ....

За добив на дървесина от отдел 14 подотдел Д
На ТП „ДЛС Извора"-гр.Девин...../попълва се само за държавни гори/
Община : Девин; Землище: Девин.....;
имот с (кадастрален идентификатор/КВС) №....., /попълва се само за недържавни гори/

I. Схема за добива на дървесина от насаждението

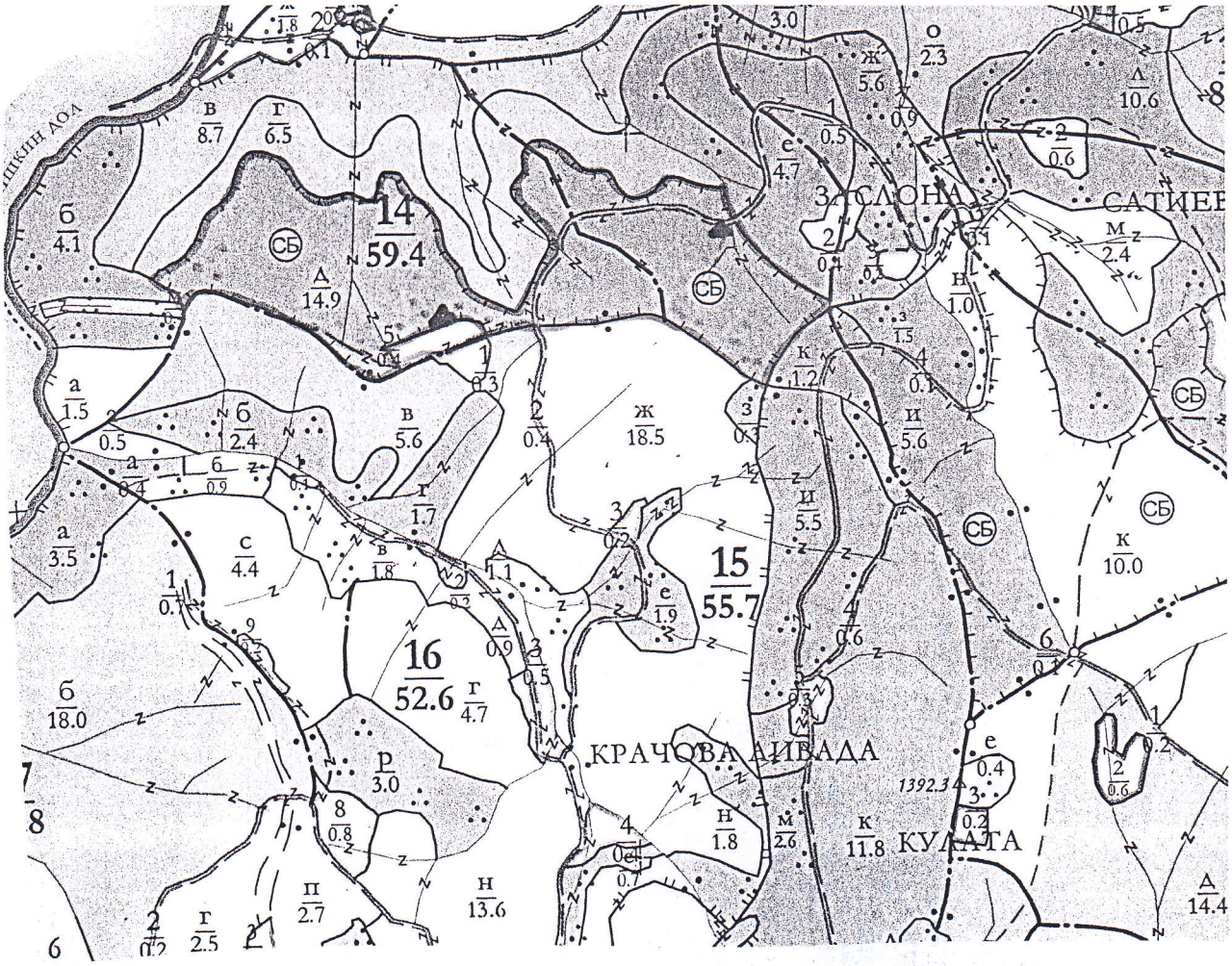

Легенда:

- ±±±± проектирани коларски вр. извозни пътища
- съществуващи извозни пътища
- съществуващ автомобилен път
- технологична просека
- граница на насаждение
- проектирани тракторни вр. извозни пътища
- временен склад
- xxxxxx трасе на въжена линия
- проектиран автомобилен път
- единично изсъхнали дървета

На схемата задължително се нанасят контурите на насаждението/имота, съществуващите и проектирани временни горски пътища, технологичните просеки, просеките за въжени линии, извозни пътища, временни складове както и връзката им със съществуващата автомобилна пътна мрежа.

14 g

II. Характеристика на насаждението

1. Вид на сечта ...санитарна... / интензитет сеч ....%
Втори вид сеч ..... / интензитет сеч ....%
2. Площ на подотдела ...14,9... ха Размер на сечището ...0,2... ха
3. Състав по план/програма ....., действителен .....
5. Запас на 1 ха: с клони ...373..., без клони ...325...
6. Среден наклон на терена ...12°...
7. Очакван добив от маркираната дървесина ...42...

дърв. вид / категория					дърв. вид / категория						
едра				-	дребна						вър-шина
средна				-	дърва	30	3				

8. Наличие и характеристика на подраста преди сечта (състав, възраст, средна височина, % на покритие) .....
.....
9. Средно извозно разстояние ...100... м ;
10. Други характеристики на насаждението (*тоководна, сватбовища, надлесни дървета, серапунги, защитени територии, Натура 2000, защитени видове описани в доклада за гори с висока консервационна стойност, мъртва дървесина, вододайни зони, биологично разнообразие и др.*)
33 „Натура 2000 „ : 33 Родопи Западни BG0000102 / 33 Западни Родопи BG0002063
Местообитание: ...91 CA...

III. Технологични указания

1. Дървесината в насаждението да се добива при спазване на технологичната схема по т. 1
2. Сечта ще се извършва с (моторен трион, ръчно, машини; кастренето на отсечените стъбла се извършва в сечище, на временен склад) - БМ, кастренето на отсечените стъбла в сечището.....
3. Извозът от сечището до временните складове ще се осъществява с - със сек. Тракторна тегленка и ръчно пренасяне на стъбла..... стъбла с кори сортимента..... на (цели стъбла, дълги/къси секции, сортименти, чипс и др.; с влачене по терена, изцяло натоварени .....
.....
4. Проектирани нови горски автомобилни пътища съгласно Наредба 5 за строителството в горските територии без промяна на предназначението им: дължина .....м. широчина .....м.
5. Изграждане и ремонт на временни извозни горски пътища:
5.1 Тракторни – допустимо разстояние между тях .....м (не по-малко от 40 м), дължина ..... м, широчина .....
5.2 Коларски - разстояние между тях.....м (не по-малко от 40 м), дължина .....м, широчина ... м
6. Просеки за въжени линии: ..... бр.
допустимо разстояние между просеките .... м., дължина ..... м., широчина ..... м.
7. Направа на технологични просеки .....бр.
допустимо разстояние между тях .....м., дължина .....м., широчина ..... м.
8. Изграждане на нови временни складове (бр., площ в ха) ..... ха ..... бр. .....
.....
9. Мерки за опазване на оставащите на корен дървета, подраста, младиняка и почвата – .....да се опазва максимално подраста от трупи.....
10. Начини за почистване на сечището-изнасяне на отпадъците извън сечището.....
11. Други указания: Битовите отпадъци от сечището да бъдат изнесени.....
до определените за тях места извън горските територии.....
Да се изнасят битовите отпадъци от сечището извън горските територии на определените за това места.
12. Всички операции по подготвителните и основните работи да се извършват съгласно изискванията на Правилника за здравословни и безопасни условия на труд в горите и правилата за противопожарна безопасност в горите.

ЗАПОЗНАТ с технологичния план: ...../попълва се след издаването на позволителното за сеч/
Лицето по чл. 108, ал. 2 от ЗГ, на което е издадено позволително за сеч № .....
.....
/ трите имена, подпис, дата - /
№ и дата на удостоверението за упражняване на лесовъдска практика: .....

Образец по чл. 53, ал. 6 от ПСТ

Изготвил:.....
Иван Герунов
/име, фамилия,/ подпис
дата: 22.7.21 г.
№ и дата на удостоверението за упражняване на лесовъдска практика: 4469/30.9.11г

Одобрил:.....
инж.Здравко Караджов
име, фамилия,/ подпис
дата: 17.08.2021 г.,
№ и дата на удостоверението за упражняване на лесовъдска практика: 4623/21.10.2011 г.

ТЕХНОЛОГИЧЕН ПЛАН № ....

За добив на дървесина от отдел 17 подотдел 5
На ТП „ДЛС Извора"-гр.Девин...../попълва се само за държавни гори/
Община : Девин; Землище: Девин.....;
имоте (кадастрален идентификатор/КВС) №....., /попълва се само за недържавни гори/

I. Схема за добива на дървесина от насаждението

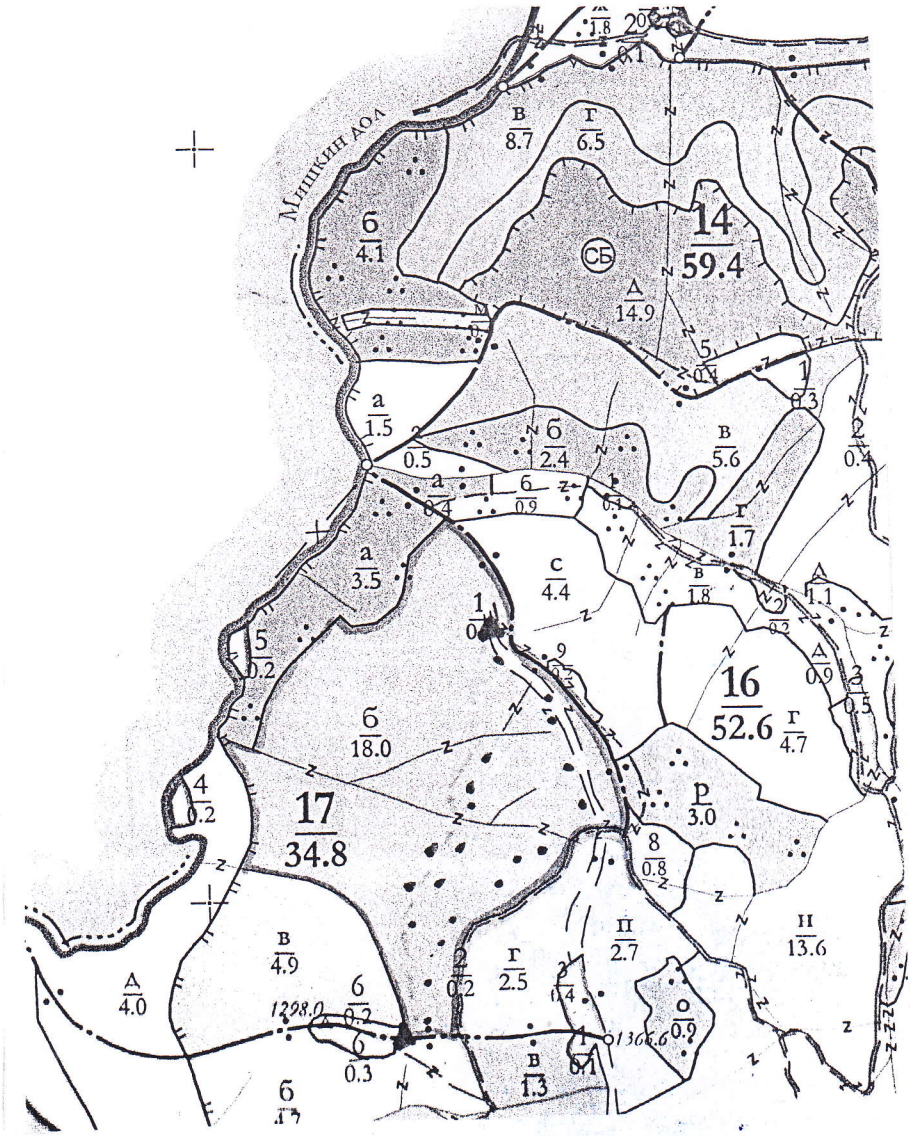

Легенда:

- ±±±± проектирани коларски вр. извозни пътища
- ---- съществуващи извозни пътища
- съществуващ автомобилен път
- технологична просека
- граница на насаждение
- проектирани тракторни вр. извозни пътища
- временен склад
- xxxxxx трасе на въжена линия
- проектиран автомобилен път
- ••••• цинично изсъхнали дървета

На схемата задължително се нанасят контурите на насаждението/имота, съществуващите и проектирани временни горски пътища, технологичните просеки, просеките за въжени линии, извозни пътища, временни складове както и връзката им със съществуващата автомобилна пътна мрежа.

175

II. Характеристика на насаждението

1. Вид на сечта ...санитарна... / интензитет ...5...%
Втори вид сеч ..... / интензитет ...%
2. Площ на подотдела 18.0 ха Размер на сечището ...0.3... ха
3. Състав по план/програма ....., действителен .....
5. Запас на 1 ха: с клони ...290..., без клони ...331...
6. Среден наклон на терена 27°
7. Очакван добив от маркираната дървесина ...42...

дърв. вид / категория				-	дърв. вид / категория	бб							върбина
едра				-	дребна								
средна				-	дърва	42							

8. Наличие и характеристика на подраста преди сечта (състав, възраст, средна височина, % на покритие) .....
.....
9. Средно извозно разстояние 100 м ;
10. Други характеристики на насаждението (*тоководища, сватбовища, надлесни дървета, семенници, защитени територии, Натура 2000, защитени видове описани в доклада за гори с висока консервационна стойност, мъртва дървесина, вододайни зони, биологично разнообразие и др.*)
33 „Натура 2000 „33. Родопи Западни BG0001030; 33. Западни Родопи BG0001030
Местообитание: ...91CA...

III. Технологични указания

1. Дървесината в насаждението да се добива при спазване на технологичната схема по т. I
2. Сечта ще се извършва с (моторен трион, ръчно, машини; кастренето на отсечените стъбла се извършва в сечище, на временен склад) БМ. кастрене на отсеч. стъбла се извършва в сечището
3. Извозът от сечището до временните складове ще се осъществява с - отсеч. стъбла, както тях и дънер дървесина на цели стъбла отсеч. стъбла на къси сортименти ..... на (цели стъбла, дълги/къси секции, сортименти, чипс и др.; с влачене по терена, изцяло натоварени .....
.....
4. Проектирани нови горски автомобилни пътища съгласно Наредба 5 за строителството в горските територии без промяна на предназначението им: дължина .....м. широчина .....м.
5. Изграждане и ремонт на временни извозни горски пътища:
5.1 Тракторни – допустимо разстояние между тях .....м (не по-малко от 40 м), дължина ..... м, широчина .....
5.2 Коларски - разстояние между тях.....м (не по-малко от 40 м), дължина ...м, широчина ... м
6. Просеки за въжени линии: ..... бр.
допустимо разстояние между просеките ..... м., дължина ..... м., широчина ..... м.
7. Направа на технологични просеки .....бр.
допустимо разстояние между тях .....м., дължина .....м., широчина ..... м.
8. Изграждане на нови временни складове (бр., площ в ха) ..... ха ..... бр. .....
.....
9. Мерки за опазване на оставащите на корен дървета, подраста, младиняка и почвата – ...съгласно Наредба за сеч...
10. Начини за почистване на сечището ...извършване на отпадъчното дърво...
11. Други указания: ...отпадъци ... се изхвърлят ...
...отпадъците ... в ... сметища ...
Да се изнасят битовите отпадъци от сечището извън горските територии на определените за това места.
12. Всички операции по подготвителните и основните работи да се извършват съгласно изискванията на Правилника за здравословни и безопасни условия на труд в горите и правилата за противопожарна безопасност в горите.

ЗАПОЗНАТ с технологичния план: ...../попълва се след издаването на позволителното за сеч/
Лицето по чл. 108, ал. 2 от ЗГ, на което е издадено позволително за сеч № .....
.....
/ трите имена, подпис, дата - /
№ и дата на удостоверението за упражняване на лесовъдска практика: .....

Образец по чл. 53, ал. 6 от ПСГ

Изготвил: .....
Ивия Гедзиров
/имс, фамилия,/ подпис: .....
дата: 22.7.21 г.,
№ и дата на удостоверението за упражняване на лесовъдска практика: 4469/30.9.11г

Одобрил: .....
инж.Здравко Караджов
имс, фамилия,/ подпис
дата: 17.08.2021 г.,
№ и дата на удостоверението за упражняване на лесовъдска практика: 4623/21.10.2011 г.

ТЕХНОЛОГИЧЕН ПЛАН № ....

За добив на дървесина от отдел 19 подотдел В

На ТП „ДЛС Извора"-гр.Девин ...../попълва се само за държавни гори/

Община : Девин; Землище: Девин .....;

имот с (кадастрален идентификатор/КВС) № ....., /попълва се само за недържавни гори/

I. Схема за добива на дървесина от насаждението

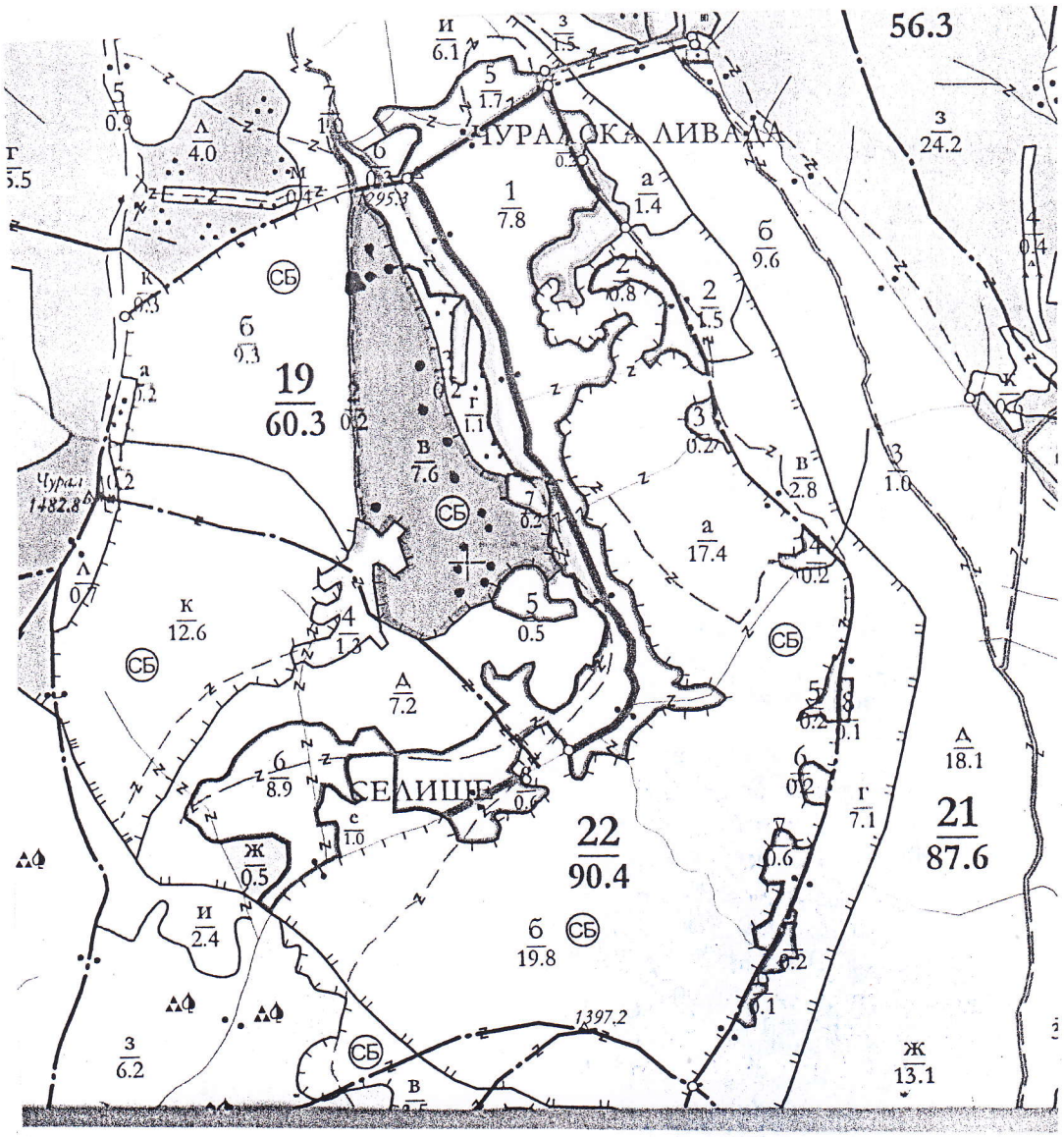

Легенда:

- ±±±± проектирани коларски вр. извозни пътища
- ------ съществуващи извозни пътища
- ═══ съществуващ автомобилен път
- ~~~~ технологична просека
- ——— граница на насаждението
- »-»-»-» проектирани тракторни вр. извозни пътища
- ▲▲▲ временен склад
- xxxxxx трасе на въжена линия
- -+-+-+- проектиран автомобилен път
- •••• единично изсъхнали дървета

На схемата задължително се нанасят контурите на насаждението/имота, съществуващите и проектирани временни горски пътища, технологичните просеки, просеките за въжени линии, извозни пътища, временни складове както и връзката им със съществуващата автомобилна пътна мрежа.

18 г

II. Характеристика на насаждението

1. Вид на сечта ...Санитарна сеч... / интензитет ....%
Втори вид сеч ..... / интензитет ....%
2. Площ на подотдела 11.5.. ха Размер на сечището 0.8.. ха
3. Състав по план/програма ....., действителен .....
5. Запас на 1 ха: с клони ...280..., без клони .....
6. Среден наклон на терена ...32°.....
7. Очакван добив от маркираната дървесина ...√9.....

ядрк. вид категория				-	ядрк. вид категория	бб						
едра				-	дребна							вър-шина
средна				-	дърва	√9						

8. Наличие и характеристика на подраста преди сечта (състав, възраст, средна височина, % на покритие) .....
.....
9. Средно извозно разстояние 250 м ;
10. Други характеристики на насаждението (*токовища, сватбовища, надлесни дървета, серапиуни, защитени територии, Натура 2000, защитени видове описани в доклада за гори с висока консервационна стойност, мъртва дървесина, вододайни зони, биологично разнообразие и др.)*
33 „Натура 2000 „33 Родопи Западни" BG0001030; 33 Западни Родопи" BG0002063
Местообитание: ...91 CA.....

III. Технологични указания

1. Дървесината в насаждението да се добива при спазване на технологичната схема по т. I
2. Сечта ще се извършва с (моторен трион, ръчно, машини; кастренето на отсечените стъбла се извършва в сечище, на временен склад) Б.М.хвърлят на отсечените стъбла сеч.
3. Извозът от сечището до временните складове ще се осъществява с - спед. Г.т.техника, влак. тр.м.ръчна превозимо на дълги стъбла и клони.....на (цели стъбла, дълги/къси секции, сортименти, чипс и др.; с влачене по терена, изцяло натоварени .....
.....
4. Проектирани нови горски автомобилни пътища съгласно Наредба 5 за строителството в горските територии без промяна на предназначението им: дължина .....м. широчина .....м.
5. Изграждане и ремонт на временни извозни горски пътища:
5.1 Тракторни – допустимо разстояние между тях .....м (не по-малко от 40 м), дължина ..... м, широчина .....
5.2 Коларски - разстояние между тях.....м (не по-малко от 40 м), дължина .....м, широчина ... м
6. Просеки за въжени линии: ..... бр.
допустимо разстояние между просеките ..... м., дължина ..... м., широчина ..... м.
7. Направа на технологични просеки .....бр.
допустимо разстояние между тях .....м., дължина .....м., широчина ..... м.
8. Изграждане на нови временни складове (бр., площ в ха) ..... ха ..... бр. .....
.....
9. Мерки за опазване на оставащите на корен дървета, подраста, младиняка и почвата – .....спазване изискванията от сръзка.....
10. Начини за почистване на сечището ...изхвърляне на отпадъците.....
11. Други указания: Дънковите отпадъци, изнасят от сечището за Общинско Депо Г.Г.
Да се изнасят битовите отпадъци от сечището извън горските територии на определените за това места.
12. Всички операции по подготвителните и основните работи да се извършват съгласно изискванията на Правилника за здравословни и безопасни условия на труд в горите и правилата за противопожарна безопасност в горите.

ЗАПОЗНАТ с технологичния план: ...../попълва се след издаването на позволителното за сеч/
Лицето по чл. 108, ал. 2 от ЗГ, на което е издадено позволително за сеч № .....
.....
/ трите имена, подпис, дата - /
№ и дата на удостоверението за упражняване на лесовъдска практика: .....

Образец по чл. 53, ал. 6 от ПСТ

Изготвил: .....
Мария Герзимова .....
/имс, фамилия,/ подпис .....
дата: 22.7.21 г.,
№ и дата на удостоверението за упражняване на лесовъдска практика: 4469/30.9.11г

Одобрил: .....
инж.Здравко Караджов
имс, фамилия,/ подпис
дата: 18.08.2021 г.,
№ и дата на удостоверението за упражняване на лесовъдска практика: 4623/21.10.2011 г.

ТЕХНОЛОГИЧЕН ПЛАН № ....

За добив на дървесина от отдел 19 подотдел В

На ТП „ДЛС Извора"-гр.Девин ..... /попълва се само за държавни гори/

Община : Девин; Землище: Девин .....;

имот с (кадастрален идентификатор/КВС) № ....., /попълва се само за недържавни гори/

I. Схема за добива на дървесина от насаждението

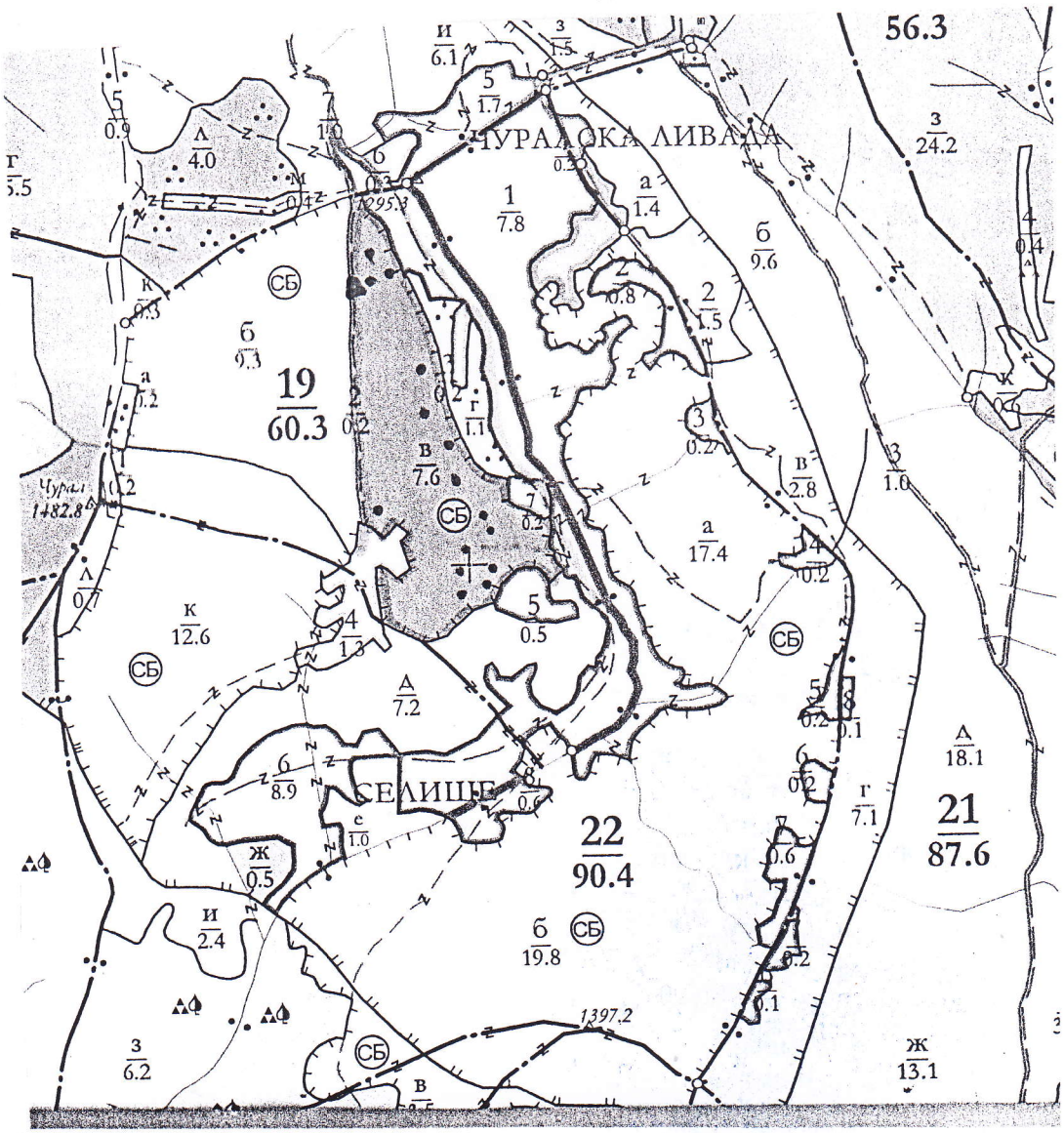

Легенда:

- ±±±± проектирани коларски вр. извозни пътища
- ---- съществуващи извозни пътища
- съществуващ автомобилен път
- технологична просека
- граница на насаждението
- проектирани тракторни вр. извозни пътища
- ▲▲▲ временен склад
- xxxxxx трасе на въжена линия
- проектиран автомобилен път
- ●●●● единично изсекнати дървета

На схемата задължително се нанасят контурите на насаждението/имота, съществуващите и проектирани временни горски пътища, технологичните просеки, просеките за въжени линии, извозни пътища, временни складове както и връзката им със съществуващата автомобилна пътна мрежа.

196

II. Характеристика на насаждението

1. Вид на сечта ...санитарна...сеч... / интензитет сеч ...% / интензитет сеч ...%
Втори вид сеч .....
2. Площ на подотдела ...7.6... ха Размер на сечището ...0.3... ха
3. Състав по план/програма ....., действителен .....
5. Запас на 1 ха: с клони ...197..., без клони ...167...
6. Среден наклон на терена ...23°...
7. Очакван добив от маркираната дървесина ...58...

дърв. вид / категория				-	дърв. вид / категория	бб	ела				вър-шина
едра				-	дребна						
средна				-	дърва	56	2				

8. Наличие и характеристика на подраста преди сечта (състав, възраст, средна височина, % на покритие) .....
.....
9. Средно извозно разстояние 100 м ;
10. Други характеристики на насаждението (*тоководища, сватбовища, надлесни дървета, семенници, защитени територии, Натура 2000, защитени видове описани в доклада за гори с висока консервационна стойност, мъртва дървесина, вододайни зони, биологично разнообразие и др.)*
33 „Натура 2000 ...BG0000130, 33 Западни Родопи BG0000163
Местообитание: ...91CA...

III. Технологични указания

1. Дървесината в насаждението да се добива при спазване на технологичната схема по т. I
2. Сечта ще се извършва с (моторен трион, ръчно, машини; кастренето на отсечените стъбла се извършва в сечище, на временен склад) БТ, кастрене на отсечените стъбла ще се извършва в сечището.....
3. Извозът от сечището до временните складове ще се осъществява с - ...с Г. техника, ръчно тягло, кастрене на отсечените стъбла ще се извършва в сечището..... на (цели стъбла, дълги/къси секции, сортименти, чипс и др.; с влачене по терена, изцяло натоварени .....
.....
4. Проектирани нови горски автомобилни пътища съгласно Наредба 5 за строителството в горските територии без промяна на предназначението им: дължина .....м. широчина .....м.
5. Изграждане и ремонт на временни извозни горски пътища:
5.1 Тракторни – допустимо разстояние между тях .....м (не по-малко от 40 м), дължина ..... м, широчина .....
5.2 Коларски - разстояние между тях.....м (не по-малко от 40 м), дължина .....м, широчина ... м
6. Просеки за въжени линии: ..... бр.
допустимо разстояние между просеките ..... м., дължина ..... м., широчина ..... м.
7. Направа на технологични просеки .....бр.
допустимо разстояние между тях .....м., дължина .....м., широчина ..... м.
8. Изграждане на нови временни складове (бр., площ в ха) .....ха ..... бр. .....
.....
9. Мерки за опазване на оставащите на корен дървета, подраста, младиняка и почвата – ...за не повреждане младняка и почвата от машините.....
10. Начини за почистване на сечището ...кастрене на отсечените стъбла.....
11. Други указания: битовите отпадъци от сечището да се изнасят извън горските територии на определените за това места.....
Да се изнасят битовите отпадъци от сечището извън горските територии на определените за това места.
12. Всички операции по подготвителните и основните работи да се извършват съгласно изискванията на Правилника за здравословни и безопасни условия на труд в горите и правилата за противопожарна безопасност в горите.

ЗАПОЗНАТ с технологичния план: ...../попълва се след издаването на позволителното за сеч/
Лицето по чл. 108, ал. 2 от ЗГ, на което е издадено позволително за сеч № .....
.....
/ трите имена, подпис, дата - /
№ и дата на удостоверението за упражняване на лесовъдска практика: .....

Образец по чл. 53, ал. 6 от НСТ

Изготвил: .....
/име, фамилия,/ подпис
дата: 12.7.21 г.,
№ и дата на удостоверението за упражняване на лесовъдска практика: 1163/30.9.11г

Одобрил: .....
инж. Здравко Караджов
име, фамилия,/ подпис
дата: 17.08.2021 г.,
№ и дата на удостоверението за упражняване на лесовъдска практика: 462/21.10.2011 г.

ТЕХНОЛОГИЧЕН ПЛАН № ....

За добив на дървесина от отдел 22 подотдел А
На ТП „ДЛС Извора"-гр.Девин ...../попълва се само за държавни гори/
Община : Девин; Землище: Девин .....;
имот с (кадастрален идентификатор/КВС) №....., /попълва се само за недържавни гори/

I. Схема за добива на дървесина от насаждението

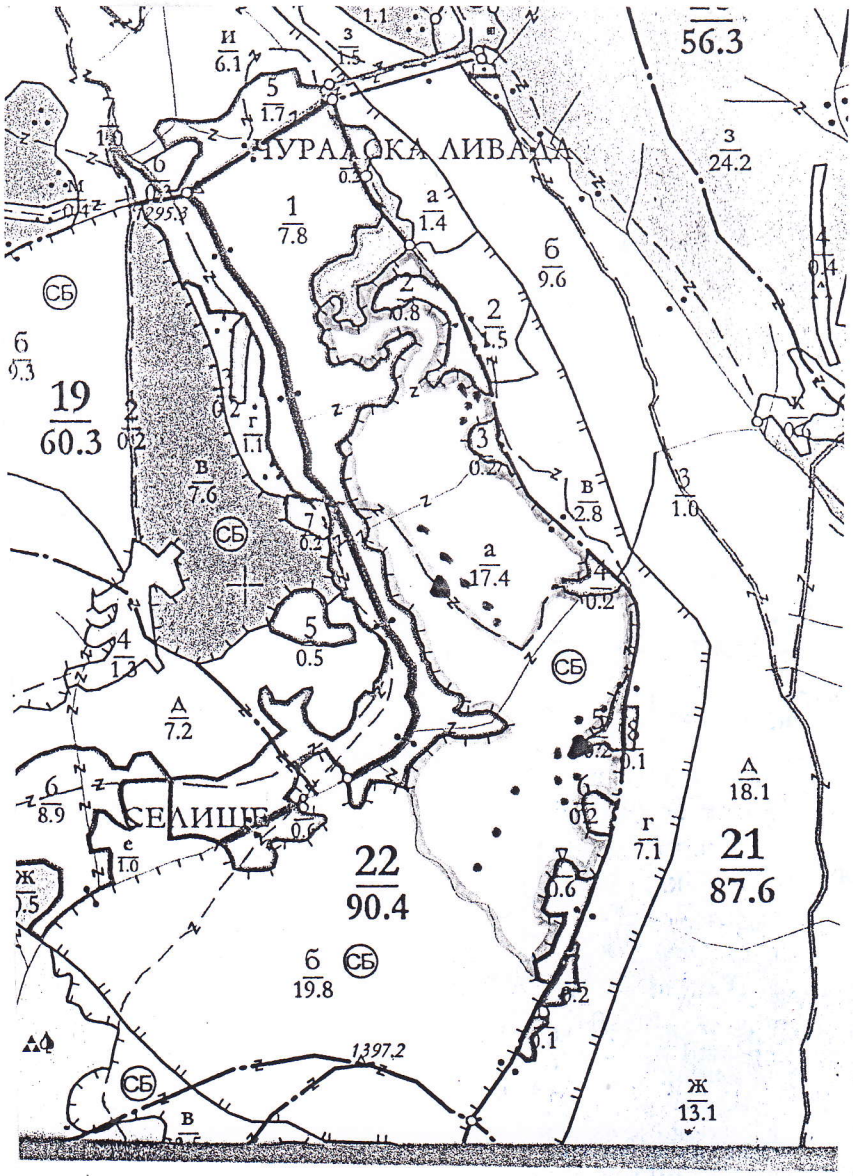

Легенда:

- ±±±± проектирани коларски вр. извозни пътища
- ------ съществуващи извозни пътища
- съществуващ автомобилен път
- технологична просека
- граница на насаждението
- »»»»» проектирани тракторни вр. извозни пътища
- временен склад
- xxxxxx трасе на въжена линия
- проектиран автомобилен път
- здравословно изсъхнали дървета

На схемата задължително се нанасят контурите на насаждението/имота, съществуващите и проектирани временни горски пътища, технологичните просеки, просеките за въжени линии, извозни пътища, временни складове както и връзката им със съществуващата автомобилна пътна мрежа.

22а

II. Характеристика на насаждението

1. Вид на сечта ...санитарна... б.а. 5% / интензитет сеч ....%
Втори вид сеч ..... / интензитет сеч ....%
2. Площ на подотдела 17.7 ха Размер на сечището 0.3. ха
3. Състав по план/програма ....., действителен .....
5. Запас на 1 ха: с клони ...349..., без клони ...458...
6. Среден наклон на терена ...12.....
7. Очакван добив от маркираната дървесина ...√1...

дърв. вид / категория				-
едра				-
средна				-

дърв. вид / категория	дб						вър-шина
дребна							
дърва	√1						

8. Наличие и характеристика на подраста преди сечта (състав, възраст, средна височина, % на покритие) .....

.....

9. Средно извозно разстояние 100 м ;
10. Други характеристики на насаждението (*тоководища, сватбовища, надвесени дървета, серотинни, защитени територии, Натура 2000, защитени видове описани в доклада за гори с висока консервационна стойност, мъртва дървесина, ВОДОДАЙНИ ЗОНИ, биологично разнообразие и др.*)
33 „Натура 2000 „ 33 Рилски ливади" BG0000030, 33 Западни родопи" BG0002063
Местообитание: ...ПСА...

III. Технологични указания

1. Дървесината в насаждението да се добива при спазване на технологичната схема по т. I
2. Сечта ще се извършва с (моторен трион, ръчно, машини; кастренето на отсечените стъбла се извършва в сечище, на временен склад) БМТ насекомите от сайбалиците в сечището.....
3. Извозът от сечището до временните складове ще се осъществява с - ...ски техника, товарителя и ръчно пренасяне на стъбла... стъбла на стъбла сортименти на (цели стъбла, дълги/къси секции, сортименти, чипс и др.; с влачене по терена, изцяло натоварени ....

.....

4. Проектирани нови горски автомобилни пътища съгласно Наредба 5 за строителството в горските територии без промяна на предназначението им: дължина .....м. широчина .....м.
5. Изграждане и ремонт на временни извозни горски пътища:

5.1 Тракторни – допустимо разстояние между тях .....м (не по-малко от 40 м), дължина ..... м, широчина .....

5.2 Коларски - разстояние между тях.....м (не по-малко от 40 м), дължина .....м, широчина ... м

6. Просеки за въжени линии: ..... бр.
допустимо разстояние между просеките ..... м., дължина ..... м., широчина ..... м.
7. Направа на технологични просеки .....бр.
допустимо разстояние между тях .....м., дължина .....м., широчина ..... м.
8. Изграждане на нови временни складове (бр., площ в ха) ..... ха .....бр. .....

.....

9. Мерки за опазване на оставащите на корен дървета, подраста, младиняка и почвата – ...са се пази малко колкото почвата от сечищата... ...
10. Начини за почистване на сечището ...разхвърляне на отпадъците равномерно...
11. Други указания: Битовата ...ъци от сечището... ...отпадъците... ...

Да се изнасят битовите отпадъци от сечището извън горските територии на определените за това места.

12. Всички операции по подготвителните и основните работи да се извършват съгласно изискванията на Правилника за здравословни и безопасни условия на труд в горите и правилата за противопожарна безопасност в горите.

ЗАПОЗНАТ с технологичния план: ...../попълва се след издаването на позволителното за сеч/
Лицето по чл. 108, ал. 2 от ЗГ, на което е издадено позволително за сеч № .....

.....

/ трите имена, подпис, дата - /

№ и дата на удостоверението за упражняване на лесовъдска практика: .....

Образец по чл. 53, ал. 6 от ИСТ

Изготвил: Илия Бердичев
/име, фамилия,/ подпис:
дата: 22.7.21 г.
№ и дата на удостоверението за упражняване на лесовъдска практика: 4469/30.9.11

Одобрил: инж.Здравко Караджов
име, фамилия,/ подпис
дата: 17.08.2021 г.,
№ и дата на удостоверението за упражняване на лесовъдска практика: 4623/21.10.2011 г.

ТЕХНОЛОГИЧЕН ПЛАН № ....

За добив на дървесина от отдел 22 подотдел Б

На ТП „ДЛС Извора"-гр.Девин ...../попълва се само за държавни гори/

Община : Девин; Землище: Девин .....;

имоте (кадастрален идентификатор/КВС) №....., /попълва се само за недържавни гори/

I. Схема за добива на дървесина от насаждението

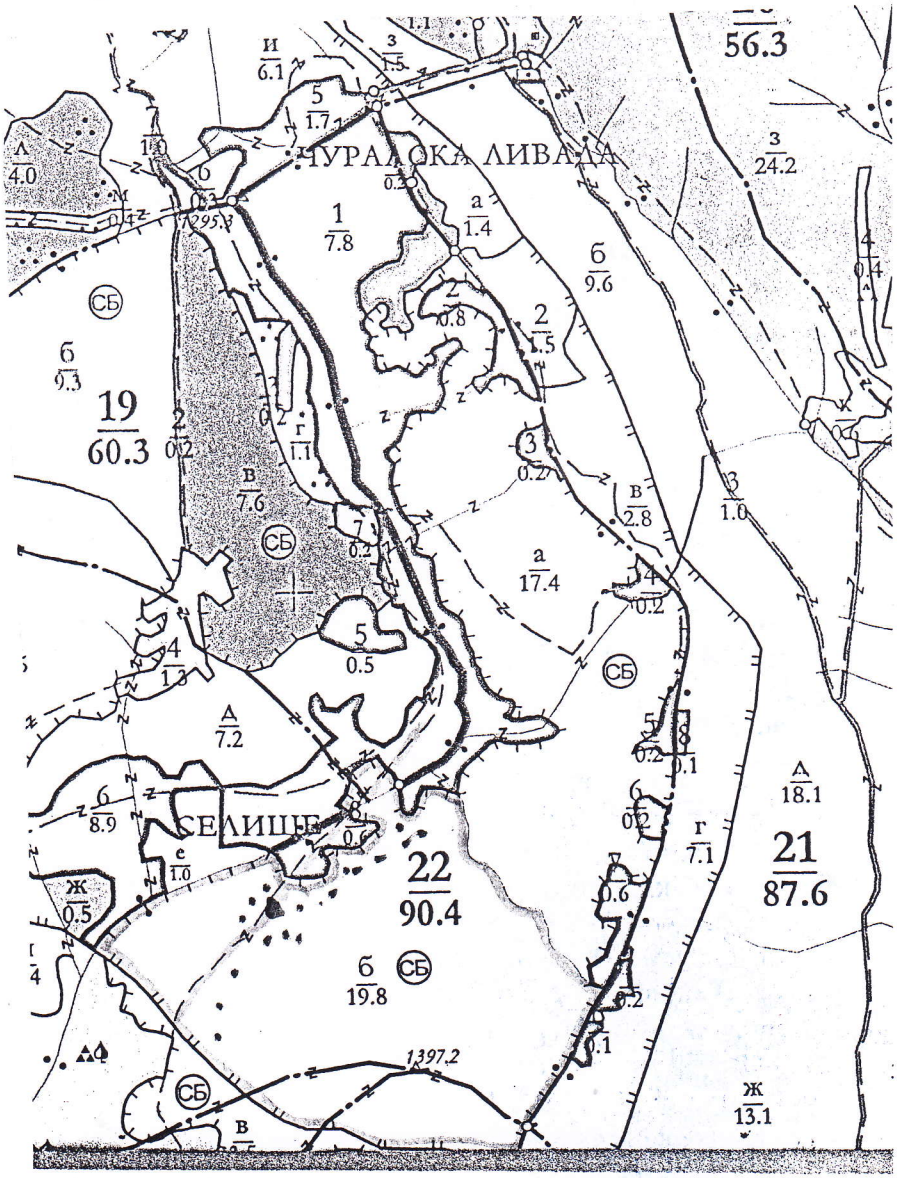

Легенда:

- ±±±± проектирани коларски вр. извозни пътища
- - - - - - съществуващи извозни пътища
- съществуващ автомобилен път
- технологична просека
- граница на насаждението
- проектирани тракторни вр. извозни пътища
- временен склад
- xxxxxx трасе на въжена линия
- проектиран автомобилен път
- единично изсъхнали дървета

На схемата задължително се нанасят контурите на насаждението/имота, съществуващите и проектирани временни горски пътища, технологичните просеки, просеките за въжени линии, извозни пътища, временни складове както и връзката им със съществуващата автомобилна пътна мрежа.

225

II. Характеристика на насаждението

1. Вид на сечта ...санитарна сеч... / интензитет сеч ....%
Втори вид сеч ..... / интензитет сеч ....%
2. Площ на подотдела 198 ха Размер на сечището 0,3 ха
3. Състав по план/програма ....., действителен .....
5. Запас на 1 ха: с клони ...395..., без клони ...343...
6. Среден наклон на терена ...17°...
7. Очакван добив от маркираната дървесина ...38...

дърв. вид / категория					дърв. вид / категория							
едра				-	дребна	бб						вър-шина
средна				-	дърва	38						

8. Наличие и характеристика на подраста преди сечта (състав, възраст, средна височина, % на покритие) .....
.....
9. Средно извозно разстояние 1.00 м ;
10. Други характеристики на насаждението (*тоководища, сватбовища, надлесни дървета, семенници, защитени територии, Натура 2000, защитени видове описани в доклада за гори с висока консервационна стойност, мъртва дървесина, вододайни зони, биологично разнообразие и др.*)
33 „Натура 2000 „ : 33 Рила Западна" BG0000102 / 33 Западна Рила" BG0002063
Местообитание: 9124

III. Технологични указания

1. Дървесината в насаждението да се добива при спазване на технологичната схема по т. I
2. Сечта ще се извършва с (моторен трион, ръчно, машини; кастренето на отсечените стъблата се извършва в сечище, на временен склад) Бензиновите моторни триони, ръчно
3. Извозът от сечището до временните складове ще се осъществява с - ...конни влекачи, ръчно теглене и трактор... на (цели стъбла, дълги/къси секции, сортименти, чипс и др.; с влачене по терена, изцяло натоварени .....
.....
4. Проектирани нови горски автомобилни пътища съгласно Наредба 5 за строителството в горските територии без промяна на предназначението им: дължина .....м. широчина .....м.
5. Изграждане и ремонт на временни извозни горски пътища:
5.1 Тракторни – допустимо разстояние между тях .....м (не по-малко от 40 м), дължина ..... м, широчина .....
5.2 Коларски - разстояние между тях.....м (не по-малко от 40 м), дължина ....м, широчина ... м
6. Просеки за въжени линии: ..... бр.
допустимо разстояние между просеките ..... м., дължина ..... м., широчина ..... м.
7. Направа на технологични просеки .....бр.
допустимо разстояние между тях .....м., дължина .....м., широчина ..... м.
8. Изграждане на нови временни складове (бр., площ в ха) ..... ха ..... бр. .....
.....
9. Мерки за опазване на оставащите на корен дървета, подраста, младиняка и почвата – ...са се взели мерки за опазване от ерозия.....
10. Начини за почистване на сечището - ...изхвърляне на отпадъците...
11. Други указания: ...Пътят се ползва за изхвърляне на отпадъците...
...след...края...на...работа...
Да се изнасят битовите отпадъци от сечището извън горските територии на определените за това места.
12. Всички операции по подготвителните и основните работи да се извършват съгласно изискванията на Правилника за здравословни и безопасни условия на труд в горите и правилата за противопожарна безопасност в горите.

ЗАПОЗНАТ с технологичния план: ...../попълва се след издаването на позволителното за сеч/
Лицето по чл. 108, ал. 2 от ЗГ, на което е издадено позволително за сеч № .....
.....
/ трите имена, подпис, дата - /
№ и дата на удостоверението за упражняване на лесовъдска практика: .....